











-  Geplante Vorranggebiete der 1. Offenlage (Stand: 24.01.2024)
-  Flurstücke Vertragsfläche
-  Waldbiotope
-  Waldrefugien
- Besitzkategorie**
-  Staat
-  Kommune
-  Privat
-  Großprivat
-  Bund
-  Sonstige

1:25.000

Herausgeber: ForstBW, Fachbereich IT, GB GIS & FE-Service  
 Datenquellen:  
 Bundesamt für Kartographie und Geodäsie (2023)  
 (sg.geodatenzentrum.de/web\_public/Datenquellen\_TopPlus\_Open\_03.12.2023.pdf)  
 Landesforstverwaltung Baden-Württemberg  
 (www.landesforstverwaltung-bw.de)  
 LGL Baden-Württemberg  
 (www.lgl-bw.de)  
 Vervielfältigungen und Veröffentlichungen nur mit Genehmigung des Herausgebers.



Bad Teinach-Zavelstein